












INSTALLATION DE STOCKAGE DE DECHETS INERTES

Réaménagement de l'ancienne carrière de la Trémelais

Commune de Guer (56)

PLAN DES INSTALLATIONS ET AFFECTATION DU SOL
SUR UN RAYON DE 35 M

LEGENDE

- | | |
|--|---|
|  Limites de l'installation |  Parcelle d'habitation |
|  Rayon de 35 m |  Batiment d'habitation |
|  Cours d'eau |  Routes et chemins |
|  Plan d'eau |  Parcelles agricoles |
|  Boisement |  Cadastre |
|  Ancienne carrière | |

Echelle 1/500

